

Selveierleilighet (i enebolig)
Grimseidvegen 427
5259 Hjellesstad



www.e3.no

Boligens tekniske tilstand:

Antall TG

0	TG 0	Ingen avvik
3	TG 1	Ingen vesentlige avvik
7	TG 2	Vesentlige avvik
0	TG 3	Store eller alvorlige avvik
0	TG iu	Ikke undersøkt

Utført av:

Takstmann

Mats Hansen

Dato: 09/05/2024

Rotthaugsgaten 1 C

Bergen 5033

45392791

mats@takstmannmh.no



Dersom bygningsdelen kun har en tilstandsgrad og ikke er beskrevet, betyr det at det ikke er noen avvik i forhold til det som kan forventes. Alder tatt i betraktning.

Takstmannens utdypende vurdering av bygningsdeler med TG 2 og TG 3 finnes på siste siden(e) i denne rapporten.

Denne rapporten er gyldig i 12 mnd.

OM EIERSKIFTERAPPORT™

Rapporten er bygget på BMTFs faglige rammeverk for tilstandsanalyse ved salg av bolig, NS3600 og avhendingslova. I denne tilstandsanalysen legges det stor vekt på å kontrollere bygningsdeler hvor det erfaringsmessig kan oppstå konflikter. Rapporten tilfredsstiller lov om avhending av fast eiendom med endringer i avhendingslova (tryggere bolighandel) fra 1.1.2022.

AVGRENSNING:

EIERSKIFTERAPPORT™ er godkjent av Byggmestrenes Takseringsforbund og kan kun benyttes av BMTF-sertifiserte takstmenn. Rapporten er spesielt godt egnet ved eierskifte av boliger. Rapporten erstatter ikke kjøpers undersøkelsesplikt eller selgers opplysningsplikt i henhold til lov om avhending av fast eiendom.

NIVÅ AV ANALYSEN:

Tilstandsanalysen utføres ved grundige visuelle observasjoner kombinert med undersøkelser, målinger, bruk av egnede instrumenter og registreringer. Dersom det er mistanke til høyt fuktnivå i vegger mot våtrom, eller i rom under terreng kan tilstandsanalysen omfatte destruktive inngrep som for eksempel hullboring i vegger.

Det kan utføres inngrep i vegg eller etasjeskillere ved bad og i rom under terreng for undersøkelse av fukt ved mistanke til alvorlige avvik. Alle bygningsdeler blir undersøkt, med stor vekt på de områdene som takstmannen, erfaringsmessig, kjenner som svake punkter. Selv om takstmannens analyser er svært grundig, kan det forekomme skjulte feil og mangler.

For bolig er referansenivået for de ulike rom og bygningsdeler gitt som krav til tilstandsgrad TG 1, det vil si uten skader og fagmessig riktig utført og i henhold til gjeldende lov/forskrift som gjelder for den aktuelle boligen der ikke tilleggene angir annet. Generelt er referansenivået byggeforskrifter som var gjeldende når bygningen/bygningsdelen ble byggesøkt.

LEVETIDSBETRAKTNINGER:

Når det refereres til levetid er dette basert på takstmannens erfaringstall og Byggforskserien 700.320 Intervaller for vedlikehold og utskifting av bygningsdeler, SINTEF Byggforsk.

Levetidsbetraktningene beregnes med hovedvekt på takstmannens skjønnsmessige vurdering av den enkelte bygningsdelens antatte gjenstående levetid. Dette avhenger også av forskjellige faktorer som kan gjøre seg gjeldende når det gjelder værforhold og bruk.

Levetiden vil variere noe dersom andre kriterier enn teknisk levetid, som for eksempel vedlikehold, estetikk, økonomi, sikkerhet, funksjon eller andre brukerønsker, er lagt til grunn.

VÆR OPPMERKSOM PÅ

Egenerklæringsskjema skal alltid legges frem for rapportansvarlig før tilstandsanalysen påbegynnes. Dersom egenerklæring ikke foreligger, vil dette komme tydelig frem på en av de siste sidene av rapporten under ovenstående overskrift.

Dersom det er lagt frem dokumentasjon av pågående byggesaker og/eller manglende ferdigattest, og/eller midlertidig brukstillatelse. Så vil også dette komme tydelig frem på en av de siste sidene av rapporten under samme overskrift som over.

KOSTNADSVURDERING VED TG3

Dersom det er angitt TG3 på en bygningsdel i denne rapporten, så vil det være angitt et antatt kostnadsoverslag over hva det vil koste å sette den i stand, uten å øke standarden.

PIPER OG ILDSTEDER:

Grundig undersøkelse av piper og ildsteder anbefales utført i samråd med offentlige godkjenningsmyndigheter.

ELEKTRISK ANLEGG OG BRANNFØREBYGGENDE TILTAK:

Ved omsetning av bolig vil man ofte få endring i bruk av det elektriske anlegget. BMTF anbefaler på generelt grunnlag at en registrert elektroinstallatør foretar en kontroll av boliginstallasjon ved eierskifte.

Dette kan for eksempel være en rapport fra periodisk kontroll av boliginstallasjon i henhold til NEK 405-2, som omfatter kontroll av både det elektriske og det branntekniske anlegget.

MER OM TILSTANDSGRADENE I DENNE RAPPORTEN:

TG 0	<p>TG 0 betyr at bygningsdelen ikke har noen avvik.</p> <ul style="list-style-type: none"> * Det er ingen tegn til slitasje. * Dokumentert fagmessig godt utført. * Det er ingen merknader.
TG 1	<p>TG1 betyr at bygningsdelen kan ha mindre avvik.</p> <ul style="list-style-type: none"> * Som forventet i forhold til alder/bruksslitasje. * Strakstiltak anses ikke som nødvendig.
TG 2	<p>TG 2 betyr at bygningsdelen kan ha vesentlige avvik. Eksempler på TG2 kan være at bygningsdelen er:</p> <ul style="list-style-type: none"> * Feil utført. * Skadet, eller symptomer på skade. * Svært slitt. * Nedsatt funksjon. * Utgått på dato. * Kort gjenværende brukstid. * Det er behov for tiltak i nær fremtid. * Det er grunn til overvåkning av denne bygningsdelen.
TG 3	<p>TG 3 betyr at bygningsdelen kan ha store eller alvorlige avvik. Eksempler på TG3 kan være at bygningsdelen er:</p> <ul style="list-style-type: none"> * Har total funksjonssvikt * Fyller ikke lenger formålet * Er en fare for liv og helse <p>Det er et akutt behov for tiltak, og/eller det er avvik fra lover eller forskrifter som gjelder for den aktuelle bygningsdelen eller byggverket.</p>
TG iu	<p>TG iu betyr at bygningsdelen ikke er undersøkt. Denne tilstandsgraden skal kun benyttes unntaksvis. Eksempler kan være:</p> <ul style="list-style-type: none"> * Snødekket tak og krypekjeller uten inspeksjonsmulighet på tidspunktet for analysen * Bygningsdelen, arealet eller rommet er ikke tilgjengelig for inspeksjon på tidspunktet for analysen

EIENDOMSDATA:

Matrikkeldata:	Gnr:106, Bnr: 145
Hjemmelshaver:	Rudolf Suden og Natalija Suden
Seksjonsnummer:	3
Festenummer:	-
Andelsnummer:	-
Byggeår:	1998
Tomt:	847 m ²
Kommune:	Bergen

BEFARINGEN:

Oppdragsgiver:	Rudolf Suden og Natalija Suden
Befaringsdato:	17.04.2024
Fuktmåler benyttet:	Protimeter MMS 2
Vann:	Offentlig
Avløp:	Offentlig
Adkomst:	Offentlig

OM TOMTEN:

Tomten er opparbeidet med asfaltert tilkomst, biloppstillingsplasser, murer, trapper, terrasser og noe beplantning.

OM BYGGEMETODEN:

Fundamentert på antatt faste masser av komprimert sprengstein/grov pukkl på fjell, det er ikke foretatt grunnundersøkelser. Gulv mot grunn av betong. Grunnmur og fundamenter av betongkonstruksjoner. Etasjeskiller av trebjelkelag. Ytterveggkonstruksjoner over grunnmur er oppført i trekonstruksjoner, utvendig er veggene kledd med liggende trekledning. Vinduer med isolerglass i malte trekarmmer. Takkonstruksjonen er utført som saltakskonstruksjon av tresperrer, taket er tekket med sutak, lekter og takstein. Taket er ikke besikttet.

Felles bygningsmasse er ikke kontrollert, men enkelt kommentert under:

Mer enn halvparten av forventet levetid på drenering er overskredet. Det er ikke benyttet diffusjonstetting mot grunn og fuktsikringen oppfyller ikke krav til sikring etter dagens forskrifter. Det er ikke observert grunnmursplast/knotteplast (utvendig fuktsikring) eller tilsvarende utvendig, øker risikoen for fuktvandring i murene.

Det er ikke etablert tilstrekkelig lufting bak kledningen. Manglende lufting bak kledningen vil skade både kledningsbordene og bakveggen.

OVERORDNET FAGLIG VURDERING AV EIENDOMMEN:

Avvik som er funnet på befaringsdagen står nærmere beskrevet under de aktuelle bygningsdelene. Ved avhending av eiendommen gjøres det oppmerksom på selgers opplysningsplikt og kjøpers undersøkelses plikt iht. Lov om avhending. For rapporter som gjelder leilighet i et sameie eller aksje/andelslag (borettslag) er undersøkelsene begrenset til innvendig i leiligheten og dennes tilleggsdel (boder/kott/altan eller lignende). Fellesarealer og felles bygningsmasse er ikke kontrollert.

ANNET:

Beliggenhet:

Eiendommen har en attraktiv og rolig beliggenhet i Grimseidvegen i et etablert boligområdet. Gangavstand til både buss, butikk, barnehage, skole og fotballbane. Det er også kort avstand til Laguneparken med de fleste servicetilbud, samt bussterminal og bybane. Kort kjøretur til store arbeidsplasser på Sandli og Kokstad, samt Bergen Lufthavn Flesland. Ca. 17 minutter til Bergen sentrum. Av turmuligheter har man blant annet Osbanetraseen, Smøråsfjellet og Stendafjellet like i nærheten.

Takstobjektet:

Selveierleilighet (i enebolig) over to plan.

Fra stuen er det utgang til terrasse på 20,5m².

Fra kjøkkenet er det utgang til terrasse på 40m².

Oppvarming: Varmekabler i alle rom utenom på soverom og boder, vedovn. Teknisk tilstand på varmekilder er ikke kontrollert.

El. Anlegg: Sikringsskapet inneholder automatsikringer. Sikringsskapet er ikke videre undersøkt da dette krever spesialkompetanse (se eget vurderingspunkt).

VVS: Boligen har sluk og avløpsrør av plast. Det er benyttet rør-i-rør, plastrør til vannforsyningsrør. VVS anlegget er ikke nærmere kontrollert da dette krever spesialkompetanse (se eget vurderingspunkt).

DOKUMENTKONTROLL:

Opplysninger fra hjemmelshaver.

BESKRIVELSE AV INNVENDIGE OVERFLATER (vegger, tak og gulv):

Gulv: Gangene og badene har flislagte gulv, resterende rom har 1-stavs parkettgulv og 3-stavs parkettgulv.

Vegger: Badene har fliser, resterende rom har malte flater.

Tak: Malte flater.

FORMÅL MED ANALYSEN:

Tilstandsvurderingen er gjennomført for å avdekke eventuelle avvik og mangler ved boligen. Rapporten er utarbeidet i forbindelse med salg av den aktuelle eiendommen. Oppdragsgiver/eier deltok under befaringen med mulighet for å informere om svakheter som bør undersøkes grundigere.

VESENTLIGE ENDRINGER ETTER BYGGEÅR:

Opplysninger fra hjemmelshaver:

- Kjøkkenet er fra 2010.
- Taktekkingen er fra 2011.
- Takvinduer fra 2011.
- El. anlegg fra 2011 og 2019.
- Badet i 3.etasje ble oppgradert i 2011.

FELLESKOSTNADER:

-

AREALER OG ANVENDELSE:

Arealmålingene i denne rapporten måles etter Norsk Standard 3940. Arealer oppgis i hele kvadratmeter i denne rapporten, og gjelder for det tidspunkt rapporten er datert.

MÅLEVERDIGE AREALER:

Større arealer enn nødvendig åpninger for trapp, heis sjakter og lignende regnes ikke med i etasjens areal. Rom som skal måles må være tilgjengelig, slik at det kan måles. Rommene kan stride mot byggeforskriftene, men likevel være måleverdige.

AREALBEGREPER:

BRA-i =Internt bruksareal
 BRA-e =Eksternt bruksareal
 BRA-b =Innglasset balkong
 TBA =Terrasse- og balkongareal

ENDRINGER:

Rom som ligger utenfor boenheten, men som eier har påvist og/eller opplyst at tilhører boenheten, er oppmålt og inkludert i BRA-e. Det er ikke fremvist dokumentasjon på at rommet tilhører boenheten, med mindre dette er angitt særskilt. Rom utenfor boenheten kan omdisponeres av borettslaget/sameiet og dette kan påvirke boligens BRA. Vær oppmerksom på at NS 3940:2023 og eierseksjonsloven har ulik definisjon av fellesareal. Ved arealmåling gjelder NS 3940:2023 som definerer fellesareal slik: Delen av bygning som brukes av to eller flere bruksenheter eller til bygningens forvaltning, drift eller vedlikehold.

NB:

Ved overgang fra eldre versjon av NS3940 til revidert utgave med nye måleregler, kan det forekomme små arealavvik for rapporter utført mellom Oktober 2023 og Juni 2024.

AREAL BOLIG:

Etasje:	BRA-i	BRA-e	BRA-b	TBA	P-Rom m ²	S-Rom m ²
3. Etasje	85	0	0	61	83	2
2. Etasje	35	0	0	0	33	2
SUM BYGNING	120	0	0	61	116	4
SUM BRA	120					

AREAL GARASJE/UTHUS:

Etasje:	BRA-i	BRA-e	BRA-b	TBA	P-Rom m ²	S-Rom m ²
Garasje	0	45	0	0	0	45
Garasje loft	0	21	0	0	0	21
SUM BYGNING	0	66	0	0	0	66
SUM BRA	66					

BRA-i:

2. Etasje: Gang(9m²), bad(4,3m²), soverom(7,5m²), soverom(6,2m²), kontor(6,4m²), bod(1,9m²).

3. Etasje: Gang(6,2m²), bad(6,8m²), soverom(11m²), stue(24,2m²), spise- og kjøkken(31m²), bod(1,5m²).

BRA-e:**MERKNADER OM AREAL:**

Arealene av hvert rom (nettoareal) summert vil avvike fra oppgitt totalt areal. Dette som følge av at tykkelsen av skillevegger/innervegger og eventuelle sjakter eller piper er trukket fra nettoarealet av hvert rom, men skal iht. målereglerne (NS3940) medregnes i totalarealet.

Trappeåpningen er medregnet i bruksarealet Det er uklarerhet i forhold til å medregne trapperom i bruksarealet etter ny NS3940 (målestandard), inntil revidert utgave foreligger er trapperom medregnet på den aktuelle boligen. Det kan ved arealmåling på et senere tidspunkt forekomme at trapperommene blir trukket fra bruksarealet.

MERKNADER OM ANDRE ROM:

FORUTSETNINGER: (Værforhold, hindringer, etc.):

Det var ingen hindringer på befaringdagen. Klimatiske forhold som temperaturforandringer, nedbørsmengde m.m. vil kunne påvirke boligen. Se pkt. Tilleggsopplysninger for ytterligere informasjon.

ANDRE MERKNADER:**TILSTEDE VED BEFARINGEN:**

Hjemmelshaver

BYGGMESTER:

En BMTF-sertifisert takstmann er en byggmester e.l.l. som er medlem av Byggmestrenes Takseringsforbund. Det vil si han/hun har minimum 6 års erfaring med å analysere, reparere og bygge boliger.

Mester er en beskyttet tittel som deles ut av Kongen til den som oppfyller de kvalifikasjonskrav som blir stilt i medhold til lov om mesterbrev i håndverk og annen næring.

Den BMTF-sertifiserte takstmannen skal alltid etterleve de etiske regler og regelverket som gjelder for Byggmestrenes Takseringsforbund.

INTEGRITET:

UAVHENGIG TAKSTMANN

Denne rapporten er utarbeidet av en uavhengig takstmann uten bindinger til andre aktører i eiendomsbransjen. Takstmannen har verken et ansettelsesforhold til, eller økonomisk interesse i sin oppdragsgivers virksomhet. For nærmere beskrivelse av kravene til takstmannens integritet, se BMTFs etiske retningslinjer på www.BMTF.no

Ansvarlig for rapporten:

Mats Hansen

Tømrersvenn, byggmester og BMTF sertifisert takstmann

09/05/2024



Mats Hansen

1. Våtrom**1.1 Våtrom****TG 2** 1.1.1 Overflate vegger og himling

- Det er ikke påvist riss og sprekker.
- Det er ikke påvist sprekker i fuger.
- Det er ikke påvist bom (hulrom) under fliser.
- Det er ikke påvist fuktskader, spor etter skadedyr.

Det er benyttet fliser på veggene og malte flater i himlingen på badene.

Merknad/vurdering av avvik:

Over halve forventete levetid for overflatene er overskredet på badet i 2.etasje. Som følge av alder på overflatene bør det påregnes at disse må oppgraderes innen rimelig tid, tidspunkt for når dette blir en nødvendighet er vanskelig å si noe om.

Over halve forventete levetid for overflatene er overskredet på badet i 3.etasje.

Merknader:**TG 2** 1.1.2 Overflate gulv

- Det er ikke påvist riss og sprekker.
- Det er ikke påvist sprekker i fuger.
- Det er påvist bom (hulrom) under fliser.
- Det er ikke påvist spor etter råteskade, muggvekst eller skadedyr.
- Det er ikke påvist tilfredsstillende fall til sluket. Se under.
- Det er ikke påvist knirk i gulvet.

Det er benyttet fliser på gulvene.

Merknad/vurdering av avvik:

Over halve forventete levetid for overflatene er overskredet på badet i 2.etasje. Som følge av alder på overflatene bør det påregnes at disse må oppgraderes innen rimelig tid, tidspunkt for når dette blir en nødvendighet er vanskelig å si noe om.

Over halve forventete levetid for overflatene er overskredet på badet i 3.etasje.

Det ble ikke målt tilstrekkelig fall mot sluk i henhold til gjeldende forskrifter, badene vil fungere med dette avviket. Dagens løsning i 2.etasje har sluket hevet over gulvet på badet, sluk er dermed ikke tilgjengelig for øvrige installasjoner utenfor dusjsonen. Ved en eventuell lekkasje utenfor dusjsonen vil ikke lekkasjevann ledes til sluk.

Det ble registrert bom i enkelte fliser. Når ikke hele flisen har kontakt med underlaget, vil det oppstå luftlommer. Dette blir kalt "bom", og kan medføre at flisen sprekker ved belastning.

Merknader:**TG 1** 1.1.3 Membran, tettesjiktet og sluk

- Det er muligheter for å rengjøre sluk.
- Det er boret hull i tilstøtende rom eller fra undersiden. Se under.
- Det er fuktkontrollert med egnet fuktmåleverktøy. Se under.

Det kan ikke konstateres at membran er påført alle flatene i våtsone i form av bilder eller annet. Det gjøres spesielt oppmerksom på at tekking (membran og mansjetter) ikke er kontrollerbare fordi dette bare kan gjøres ved å demontere fliser. Denne type destruktive undersøkelser blir aldri foretatt ved en tilstandskontroll for eierskifterapport.

Badene har vært i bruk til daglig i flere år uten at det er registrert noen form for lekkasjer, alder og observasjoner gjort på befaringsdagen tilsier at det er membran. Det er ikke fremvist dokumentasjon på flis eller membran arbeid.

Det er benyttet plastsluk.

Hulltaking:

Det ble gjennomført hulltaking fra soverom i 2.etasje. Aktuelle vegger for hulltaking i 3.etasje vender mot innredning eller fordelerskap. Hulltaking er en inspeksjonsmetode hvor det borres et inspeksjonshull på 73mm fra tilstøtende rom for å undersøke for fukt/skader. Det ble gjennomført fuktkontroll med fuktindikator, denne ga ikke utslag for unormale fuktverdier.

Badet i 3.etasje inneholder: Vegghengt toalett, helstøpt servant, skuffer under servant med slette fronter, dusjdører i klart glass, boblebadekar.

Badet i 2.etasje inneholder: Vegghengt toalett, helstøpt servant, skap under servant med slette fronter, dusjdører i klart glass.

Merknader:

2. Kjøkken

TG 1 2.1 Kjøkken

Det er ikke påvist knirk, skader eller fuktskjolder på gulvet.

Det er ikke påvist fukt ved kjøleskap, vaskemaskin, varmtvannsbereder eller andre vanninstallasjoner.

Det er ikke påvist avvik i forhold til trykk i vannkran.

Det er ikke påvist avvik i forhold til avrenning fra avløp.

Det er ikke påvist symptomer på fukt og råte i nabokonstruksjoner.

Kjøkkeninnredning med slette fronter, overskapene har glassfronter, heltre benkeplate, over benkeplaten er det benyttet fliser, stål oppvaskkum, ventilator.

- Integrert induksjonsplatetopp
- Integrert stekeovn
- Integrert oppvaskmaskin
- Integrert kjøle- og frys

Teknisk tilstand på hvitevarer er ikke kontrollert.

Fuktkontroll som er foretatt med fuktindikator ga ikke unormale fuktverdier i områder der det anses og være fare for fuktvandring. Disse områdene er i hovedsak i underskap under vask, området rundt oppvaskmaskin og på gulv rundt sokkel list.

Merknad/vurdering av avvik:

Kjøkkenet er ikke utstyrt med komfyrvakt. Det er krav til fastmontert komfyrvakt i alle nye boliger fra 2010. Ved oppussing gjelder kravet om fastmontert komfyrvakt dersom det legges opp ny kurs til platetopp eller komfyr.

Merknader:

3. Andre Rom

TG 2 3.1 Andre rom

Generelt: Normal brukslitasje på overflater. Vær oppmerksom på at det som regel vil være diverse mindre hull i overflater etter bilder/hyller etc, og noe misfarge/skjolder hvor bilder, hyller/ møblement etc har vært plassert. På gulv vil det som regel være diverse slitasje, og noe misfarge/ riper og lignende hvor møblement har vært plassert. Dette er normalt i en fraflyttet boenhet, og slike mindre "avvik" er å anse som normalt.

Merknad/vurdering av avvik:

Det er registrert skjevheter/ujevnheter i etasjeskille, stedvis er det registrert knirk. Dette anses som normalt i henhold til alder og konstruksjonsmåte.

Det ble gjennomført hulltaking fra kontoret mot vegg under terreng. Hulltaking er en inspeksjonsmetode hvor det borres et inspeksjonshull på 73mm fra tilstøtende rom for å undersøke for fukt/skader. Det ble gjennomført fuktkontroll med fuktindikator, denne ga ikke utslag for unormale fuktverdier. Ved inspeksjon viser det seg at det er benyttet plast på veggene som vender ut mot terreng. Plastfolie på isolasjon er bare aktuelt der mer enn halve veggene er over terreng. Plasten vil ellers hindre uttørring av veggene. Som følge av feil oppbygging bør veggene under terreng jevnlig kontrolleres.

Det gjøres oppmerksom på at rom som er innredet og ligger helt eller delvis under terreng regnes som risikokonstruksjon, og kan som følge av dette ha kortere levetid enn tilsvarende konstruksjoner over terreng.

Merknader:

4. Vinduer og ytterdører

TG 2 4.1 Vinduer og ytterdører

Det er ikke påvist punkterte glass.

Det er ikke påvist avvik ved beslag, vannbord, omramming, karm eller ytre tetting.

Dører og vinduer vurderes som sikre mot vanninntrengning i konstruksjonen.

Vinduer med isolerglass i malte trekarmer.

Vinduene er fra 2011 i 3.etasje og 2002 i 2.etasje.

Vinduene har normal bruksslitasje i henhold til alder.

Altandør med felt av isolerglass, fra 2010 og 2011.

Dørene fremstod med normal bruksslitasje i henhold til alder.

Det ble ikke oppdaget punkterte glass eller andre avvik under befaringen. Punkterte glass kan tidvis være vanskelig og observere.

Merknad/vurdering av avvik:

Som følge av alder på de eldste vinduene bør disse jevnlig kontrolleres for punkterte vindusruter og råteskader i karm/belisting. Grunnet alder på de eldste vinduene vil restlevetid være vanskelig og anslå. Vinduer bør skiftes ved behov.

Det er observert krakelering/avskalling i enkelte vinduskarmer i 2.etasje. Vedlikehold må påregnes.

Det er observert sprekker i foring på vinduet i 2.etasje. Vedlikehold/utskiftning må påregnes.

Merknader:

5. Balkonger, verandaer og lignende

TG 2 5.1 Balkonger, verandaer og lignende

Konstruksjonen vurderes som forsvarlig festet.

Det er ikke påvist svekkelser i forankring eller understøtting.

Det er ikke påvist skader, slik som avskalling, deformasjoner, riss, sprekker, råteskader og/eller rust på overflater.

Vannavrenning vurderes som tilstrekkelig.

Oppkant mot vegg og dør vurderes som tilstrekkelig.

Fra stuen er det utgang til terrasse på 20,5m².
Fra kjøkkenet er det utgang til terrasse på 40m².

Terrassene er oppført i trekonstruksjoner, normalt vedlikehold må påregnes.

Merknad/vurdering av avvik:

Rekkverket oppfyller ikke kravet til høyde etter gjeldende forskrifter, rekkverket ble målt til 0,89m. Dagens krav er på 1 meter.

Merknader:

6. VVS

TG 2 6.1 WC og innvendige vann- og avløpsrør

Materiale, sammenkoblingspunkter, kondensisolasjon og termisk isolasjon vurderes som tilfredsstillende.

Avløpskapasiteten vurderes som tilfredsstillende.

Lukt fra avløpssystemet vurderes som tilfredsstillende.

Det er WC med innebygget systerne.

Det er ikke spalte på innebygget systerne for WC.

Det gjøres oppmerksom på at det kun er synlige rørinstallasjoner som er kontrollert. Rørgjennomføringer som er skjult i vegg er ikke videre undersøkt.

Det er benyttet rør i rør - plastrør til vannforsyningsrør.
Forventet levetid på plastrør: 25 - 50 år.

Boligen har sluk og avløpsrør i plast.
Forventet levetid for sluk av plast: 30-50 år.

Merknad/vurdering av avvik:

På vegghengttoalett i 2.etasje var det ingen synlig dremsåpning/spalteåpning hvor en eventuell lekkasje vil kunne oppdages. Dersom toalettet ikke har innebygget dremsløsning, bør det etableres dremsåpning.

Merknader:

TG 2 6.2 Varmtvannsbereder

Varmtvannsbereder er fra 1999

Det er ikke påvist avdrypp og fuktskjolder ved bereder.

Varmtvannsberederen er plassert i gangen i 2.etasje og er av typen OSO 198 liter.

Merknad/vurdering av avvik:

Det er påvist at varmtvannsberederen er over 20 år. Det er ikke behov for utbedringstiltak utifra at tanken fungerer i dag, men utifra alder kan skader plutselig oppstå på eldre tanker.

Det er i dag innført krav om at varmtvannsberedere av denne størrelsen ikke skal være tilkoblet med vanlig stikkontakt, men være såkalt fast tilkoblet. Da vil du unngå risiko for varmgang og brann. På tidspunktet varmtvannsberederen ble montert var det ikke krav om fast tilkobling.

Merknader:

TG 1 6.3 Ventilasjon

Boligen har naturlig ventilasjon.

Boligen har mekanisk ventilasjon.

Boligen har ikke balansert ventilasjon.

Boligen tilfredsstillter ikke kravet til ventilasjon etter dagens krav. Under oppføringstidspunktet til boligen var det andre krav som var gjeldende.

For å oppfylle kravene til de nyeste bygningsforskriftene skal man nå benytte balansert ventilasjonsanlegg.

Merknader:**7. Elektrisk anlegg og samsvarserklæring****7.1 Elektrisk anlegg og samsvarserklæring**

Når det gjelder resultater fra det lokale el-tilsynet: Se eventuelt eiers egenerklæringsskjema.

I følge eier/oppdragsgiver har det ikke vært brann, branttilløp eller varmgang i anlegget. Se eventuelt egenerklæringsskjema fra selger.

I følge eier/oppdragsgiver løses ikke sikringene ut ofte. Se eventuelt egenerklæringsskjema fra selger.

Det er ikke observert synlige tegn på termiske skader på kabler, brytere, downlights, stikkontakter eller elektrisk utstyr.

Kabler er tilstrekkelig festet.

Det er ikke fremlagt samsvarserklæring.

El. Anlegg: Sikringsskapet inneholder automatsikringer. Sikringsskapet er ikke videre undersøkt da dette krever spesialkompetanse.

Det er ikke fremvist samsvarserklæring for anlegget. Kravet om samsvarserklæring gjelder både for anlegg som er nyere enn 1999, og for endringer utført på anlegg som er eldre enn 1999.

Det er ikke opplyst om årstall for forrige tilsyn av det elektriske anlegget. Det foreligger ikke dokumentasjon på gjennomført tilsyn eller dokumentasjon etter gjennomført tilsyn (dokumentasjon på avvik, mangler eller dokumentasjon på at anlegget er uten avvik).

Undertegnede takstmann har ikke fagkompetanse/spesialkompetanse til å utføre kontroll av elektriske anlegg og elektriske installasjoner. Det stilles strenge krav til kompetanse for kontroll av elektriske anlegg. Det anbefales på generelt grunnlag at registrert/autorisert elektroinstallatør/kontrollør foretar en kontroll av hele det elektriske anlegget.

Vurderingen av det elektriske anlegget er basert på visuell besiktigelse, opplysninger gitt av eier med eventuell tilhørende fremvist dokumentasjon, samt standard sjekkliste (begrensede undersøkelser sammenlignet med godkjent elk kontroll).

Branntekniske forhold:

Alle boliger skal ha brannalarmanlegg eller røykvarslere. Minimumskravet er at man har minst én røykvarsler i hver etasje i boligen.

Alle boliger skal ha slukkeutstyr som husbrannslange, eller brannslukningsapparat. Brannslukningsapparatet må være på minst 6 kg (effektivitetsklasse på minst 21 A for skumapparat). Ved bruk av brannslange skal brannslangen være tilkoblet fast vannforsyning, det anbefales kuleventil (type kran).

Merknad/vurdering av avvik:

Det er ikke opplyst om forrige tilsyn av anlegget. Det må utføres el.kontroll (av autorisert kontrollør) av hele anlegget. Det hefter en risiko for pålegg om utbedringer på elektriske anlegg etter utført utvidet kontroll.

Merknader:

Vær oppmerksom på:

Egenerklæringsskjema er levert før oppstart av oppdraget.

Det er ikke fremlagt godkjente tegninger av boligen.

Det er ingen avvik i forhold til rømming og romhøyde, ut ifra gjeldende forskrifter for da boligen/rommene ble byggemeldt.

Innvendige rekkverk og håndrekker er i henhold til gjeldende forskrifter når bygningsdelen ble byggesøkt.

Tilleggsopplysninger:

Den bygningssakkyndige har ikke kontrollert om det foreligger offentligrettslige pålegg fra kommunen. Det er ikke kontrollert om det er pågående byggesaker, endringer i reguleringsplan som berører den aktuelle eiendommen eller andre ytre påvirkninger.

Vedrørende egenerklæringsskjema: Skjema vil følge som vedlegg til salgsoppgaven, det anbefales eventuelle interessenter å lese gjennom skjema før et eventuelt salg/kjøp gjennomføres. Det kan være flere relevante/nyttige opplysninger i dette skjema som ikke er videre beskrevet i denne rapporten.

Tilstandsrapporten har en gyldighet på 12 mnd. fra rapportdato. Skulle det oppstå skader, endringer eller annet av betydning ved boligen, oppfordres eier/selger til å informere om forholdene og oppdatere tilstandsrapporten.

I tilstandsrapporten har den bygningssakkyndige ikke gjort undersøkelser/vurderinger av bygningens estetikk og arkitektur, fellesarealer (med mindre boligeieren har vedlikeholdsplikt for fellesarealer), tilleggsbygg som garasje, biloppstillingsplass eller lignende i fellesanlegg/fellessområdet.

Takstmannens vurdering ved TG2:**1.1.1 Våtrom Overflate vegger og himling**

Over halve forventete levetid for overflatene er overskredet på badet i 2.etasje. Som følge av alder på overflatene bør det påregnes at disse må oppgraderes innen rimelig tid, tidspunkt for når dette blir en nødvendighet er vanskelig å si noe om.

Over halve forventete levetid for overflatene er overskredet på badet i 3.etasje.

1.1.2 Våtrom Overflate gulv

Over halve forventete levetid for overflatene er overskredet på badet i 2.etasje. Som følge av alder på overflatene bør det påregnes at disse må oppgraderes innen rimelig tid, tidspunkt for når dette blir en nødvendighet er vanskelig å si noe om.

Over halve forventete levetid for overflatene er overskredet på badet i 3.etasje.

Det ble ikke målt tilstrekkelig fall mot sluk i henhold til gjeldende forskrifter, badene vil fungere med dette avviket. Dagens løsning i 2.etasje har sluket hevet over gulvet på badet, sluk er dermed ikke tilgjengelig for øvrige installasjoner utenfor dusjsonen. Ved en eventuell lekkasje utenfor dusjsonen vil ikke lekkasjevann ledes til sluk.

Det ble registrert bom i enkelte fliser. Når ikke hele flisen har kontakt med underlaget, vil det oppstå luftlommer. Dette blir kalt "bom", og kan medføre at flisen sprekker ved belastning.

3.1 Andre rom

Det er registrert skjevheter/ujevnheter i etasjeskille, stedvis er det registrert knirk. Dette anses som normalt i henhold til alder og konstruksjonsmåte.

Det ble gjennomført hulltaking fra kontoret mot vegg under terreng. Hulltaking er en inspeksjonsmetode hvor det borres et inspeksjonshull på 73mm fra tilstøtende rom for å undersøke for fukt/skader. Det ble gjennomført fuktkontroll med fuktindikator, denne ga ikke utslag for unormale fuktverdier. Ved inspeksjon viser det seg at det er benyttet plast på veggene som vender ut mot terreng. Plastfolie på isolasjon er bare aktuelt der mer enn halve vegg er over terreng. Plasten vil ellers hindre uttørking av veggene. Som følge av feil oppbygging bør veggene under terreng jevnlig kontrolleres.

Det gjøres oppmerksom på at rom som er innredet og ligger helt eller delvis under terreng regnes som risikokonstruksjon, og kan som følge av dette ha kortere levetid enn tilsvarende konstruksjoner over terreng.

4.1 Vinduer og ytterdører

Som følge av alder på de eldste vinduene bør disse jevnlig kontrolleres for punkterte vindusruter og råteskader i karm/belistning. Grunnet alder på de eldste vinduene vil restlevetid være vanskelig og anslå. Vinduer bør skiftes ved behov.

Det er observert krakelering/avskalling i enkelte vinduskarmer i 2.etasje. Vedlikehold må påregnes. Det er observert sprekker i foring på vinduet i 2.etasje. Vedlikehold/utskiftning må påregnes.

5.1 Balkonger, verandaer og lignende

Rekkverket oppfyller ikke kravet til høyde etter gjeldende forskrifter, rekkverket ble målt til 0,89m. Dagens krav er på 1 meter.

6.1 WC og innvendige vann- og avløpsrør

På vegghengttoalett i 2.etasje var det ingen synlig dreksåpning/spalteåpning hvor en eventuell lekkasje vil kunne oppdages. Dersom toalettet ikke har innebygget dreosløsning, bør det etableres dreksåpning.

6.2 Varmtvannsbereder

Det er påvist at varmtvannsberederen er over 20 år. Det er ikke behov for utbedringstiltak utifra at tanken fungerer i dag, men utifra alder kan skader plutselig oppstå på eldre tanker.

Det er i dag innført krav om at varmtvannsberedere av denne størrelsen ikke skal være tilkoblet med vanlig stikkontakt, men være såkalt fast tilkoblet. Da vil du unngå risiko for varmgang og brann. På tidspunktet varmtvannsberederen ble montert var det ikke krav om fast tilkobling.

Takstmannens vurdering ved TG3:

Egenerklæring

Grimseidvegen 427, 5259 HJELLESTAD

30 Oct 2024

Informasjon om eiendommen

Adresse	Postadresse	Enhetsnummer
Grimseidvegen 427	Grimseidvegen 427	

Opplysninger om selger og salgsobjekt

Driver du med omsetning eller utvikling av eiendom?

Ja Nei

Når kjøpte du boligen?

02.09.2020

Har du selv bodd i boligen?

Ja Nei

Når og hvor lenge har eieren bodd i boligen? Hvis det er lengre perioder eieren ikke har bodd i boligen er det fint om du oppgir dette. Her kan du også oppgi annen relevant informasjon om eierskapet.

Fra 02.09.2020 til 15.09.2024

Har du kjennskap til feil /t eller mangler ved borettslagets/sameiets fellesområder, som for eksempel garasje, ønsker vi at du oppgir dette når du svarer på spørsmålene i egenerklæringen.

Informasjon om eksisterende husforsikring

If Skadeforsikring Nuf-53, SP655685.12.1

Informasjon om selger

Hovedselger

Suden, Rudolf

Medselger

Suden, Natalija

Forbehold

Selger tar spesifikt forbehold om feil og mangler som er beskrevet i egenerklæringsskjemaet.

Boligkjøper anses å kjenne til forholdene som er omtalt i dette egenerklæringsskjemaet. Disse forholdene kan ikke gjøres gjeldende som feil eller mangler senere.



Boligkjøper oppfordres til å selv undersøke eiendommen grundig.

Våtrom

- 1 Har det vært feil på bad, vaskerom eller toalettrom?
 Ja Nei, ikke som jeg kjenner til
- 2 Er det utført arbeid på bad, vaskerom eller toalettrom?
 Ja Nei, ikke som jeg kjenner til

Tak, yttervegg og fasade

- 3 Har det lekket vann utenfra og inn, eller er det sett andre tegn til fukt?
 Ja Nei, ikke som jeg kjenner til
- 4 I din leilighet, er det utført arbeid på tak, yttervegg, vindu eller annen fasade?
 Ja Nei, ikke som jeg kjenner til

Kjeller

- 5 Har sameiet eller borettslaget hatt problemer med fukt, vann eller oversvømmelse i kjeller eller underetasje?
 Ja Nei, ikke som jeg kjenner til
- 6 Har leiligheten kjeller, underetasje eller andre rom under bakken?
 Ja Nei
- 7 Er det observert vann eller fukt i kjeller, krypkjeller eller underetasje?
 Ja Nei, ikke som jeg kjenner til
- 8 Er det utført arbeid med drenering?
 Ja Nei, ikke som jeg kjenner til

Elektrisitet

- 9 Har det vært feil på det elektriske anlegget?
 Ja Nei, ikke som jeg kjenner til
- 10 Er det utført arbeid på det elektriske anlegget?



Ja Nei, ikke som jeg kjenner til

10.1.1 **Navn på arbeid**

Nytt arbeid

10.1.2 **Årstall**

2022

10.1.3 **Hvordan ble arbeidet utført?**

Faglært Ufaglært

10.1.4 **Fortell kort hva som ble gjort av faglærte**

intallere bil lader

10.1.5 **Hvilket firma utførte jobben?**

BEA

10.1.6 **Har du dokumentasjon på arbeidet?**

Ja Nei

Rør

11 **Har eiendommen privat vannforsyning (ikke tilknyttet det offentlige vannettet), septik, pumpekum, brønn, avløpskvern eller liknende?**

Ja Nei, ikke som jeg kjenner til

Spesifiser hvilken type

hele nabolag har kloakk pumpe

12 **Har det vært feil på utvendige eller innvendige avløpsrør eller vannrør?**

Ja Nei, ikke som jeg kjenner til

13 **Er det utført arbeid på utvendige eller innvendige avløpsrør eller vannrør?**

Ja Nei, ikke som jeg kjenner til

Ventilasjon og oppvarming

14 **Er det eller har det vært nedgravd oljetank på eiendommen?**

Ja Nei, ikke som jeg kjenner til

15 **Har det vært feil på varmeanlegg eller ventilasjonsanlegg?**

Ja Nei, ikke som jeg kjenner til

16 **Er det utført arbeid på varmeanlegg eller ventilasjonsanlegg?**

Ja Nei, ikke som jeg kjenner til

Skjevheter og sprekker



17 Er det tegn på setningsskader eller sprekker i for eksempel grunnmur eller fliser?

Ja Nei, ikke som jeg kjenner til

18 Har det vært feil eller gjort endringer på ildsted eller pipe?

Ja Nei, ikke som jeg kjenner til

Sopp og skadedyr

19 Har det vært skadedyr i leiligheten?

Ja Nei, ikke som jeg kjenner til

20 Har det vært skadedyr i fellesområdene til sameiet eller borettslaget?

Ja Nei, ikke som jeg kjenner til

21 Har det vært mugg, sopp eller råte i boligen eller andre bygninger på eiendommen?

Ja Nei, ikke som jeg kjenner til

22 Har det vært mugg, sopp eller råte i sameiet eller borettslaget?

Ja Nei, ikke som jeg kjenner til

Planer og godkjenninger

23 Mangler leiligheten brukstillatelse eller ferdigattest?

Ja Nei, ikke som jeg kjenner til

24 Har du bygd på eller gjort om kjeller, loft eller annet til boligrom?

Ja Nei

25 Selges eiendommen med utleiedel som leilighet, hybel eller lignende?

Ja Nei

27 Er det utført radonmåling?

Ja Nei, ikke som jeg kjenner til

28 Er det andre forhold av betydning eller sjenanse for eiendommen eller nærområdet?

Ja Nei, ikke som jeg kjenner til

29 Foreligger det planer eller bestemmelser som kan medføre endringer av felleskostnader eller fellesgjeld?

Ja Nei, ikke som jeg kjenner til

30 Er sameiet eller borettslaget er involvert i konflikter av noe slag?



Ja Nei, ikke som jeg kjenner til

Andre opplysninger

31 **Har ufaglærte utført arbeid som normalt bør utføres av faglærte? Du trenger ikke gjenta noe du allerede har nevnt.**

Ja Nei, ikke som jeg kjenner til

32 **Har du andre opplysninger om boligen eller eiendommen utover det du har svart?**

Ja Nei, ikke som jeg kjenner til

Boligselgerforsikring

Boligen selges med boligselgerforsikring

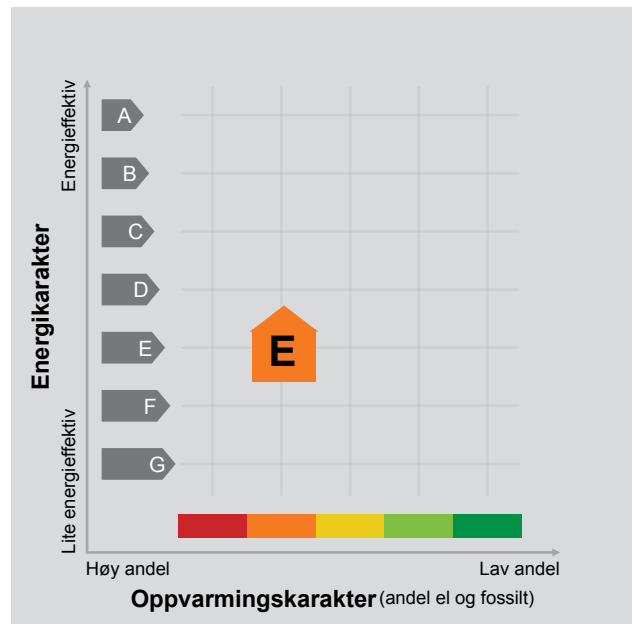
En boligselgerforsikring gir trygghet for selger og kjøper, og kan dekke feil og mangler som enten ikke er opplyst om eller det ikke var kjennskap til da salget ble gjennomført.

Forsikringen er tegnet i Gjensidige Forsikring ASA

Forsikringsnummer 94216605

ENERGIATTEST

Adresse	Grimseidvegen 427
Postnummer	5259
Sted	HJELLESTAD
Kommunenavn	Bergen
Gårdsnummer	106
Bruksnummer	145
Seksjonsnummer	3
Andelsnummer	—
Festenummer	—
Bygningsnummer	139539443
Bruksenhetsnummer	H0101
Merkenummer	Energiattest-2024-45231
Dato	30.10.2024



Energimerket angir boligens energistandard. Energimerket består av en energikarakter og en oppvarmingskarakter, se i figuren. Energimerket symboliseres med et hus, hvor fargen viser oppvarmingskarakter, og bokstaven viser energikarakter.

Energikarakteren angir hvor energieffektiv boligen er, inkludert oppvarmingsanlegget. Energikarakteren er beregnet ut fra den typiske energibruken for boligtypen. Beregningene er gjort ut fra normal bruk ved et gjennomsnittlig klima. Det er boligens energimessige standard og ikke bruken som bestemmer energikarakteren. A betyr at boligen er energieffektiv, mens G betyr at

boligen er lite energieffektiv. En bolig bygget etter byggeforskriftene vedtatt i 2010 vil normalt få C.

Oppvarmingskarakteren forteller hvor stor andel av oppvarmingsbehovet (romoppvarming og varmtvann) som dekkes av elektrisitet, olje eller gass. Grønn farge betyr lav andel el, olje og gass, mens rød farge betyr høy andel el, olje og gass. Oppvarmingskarakteren skal stimulere til økt bruk av varmepumper, solenergi, biobrensel og fjernvarme.

Om bakgrunnen for beregningene, se www.enova.no/energimerking.

Målt energibruk

Brukeren har valgt å ikke oppgi målt energibruk.



BERGEN
KOMMUNE

PLANINFORMASJON

Byrådsavdeling for klima, miljø og byutvikling

Plan- og bygningsetaten

Planinformasjon for gnr/bnr 106/145/0/0

Utlistet 04. november 2024

Om rapporten

Opplysningene er fremkommet etter en teknisk analyse av kartdataene der eiendommens utstrekning er sammenholdt med ulike arealplaners utstrekning (omkretser). Følgende plannivåer er testet:

- Gjeldende kommuneplans arealdel inkl. kommunedelplaner og kommunedelplaner under arbeid
- Reguleringsplaner i vertikalnivå 'under grunnen', 'på grunnen', 'over grunnen' og 'på bunnen'
- Reguleringsplaner under arbeid

I den grad vektoriserte (geometriske) arealformålsflater, hensynsoner, båndlegginger og restriksjoner eksisterer blant kartdataene er også disse testet og kvantifisert på eiendommen.

I tillegg til overnevnte testes eiendommens beliggenhet i forhold til noen aktuelle planrelaterte temaer som område for midlertidig tiltaksforbud og ulike typer støysoner. Videre testes også forekomster av gjeldende planer og planer under arbeid, samt godkjente tiltak (byggesaker) som ligger nærmere enn 100 meter fra eiendommens yttergrenser.

Mer informasjon om angitte planer som berører eiendommen kan hentes i Bergen kommunes [digitale planregister](#).

Informasjon om plan- og byggesaker knyttet til eiendommen er tilgjengelig i kommunens nettbaserte [saksinnsynsløsning](#).

For øvrig er det lagt hyperkoblinger på arealplan-id'er (plannumre) og saksnumre for med dette kunne foreta direkteoppslag i nevnte informasjonssystemer.

Forklaring plantype

- 20 - Kommuneplanens arealdel
- 21 - Kommunedelplan
- 22 - Mindre endring av kommune(del)plan
- 30 - Eldre reguleringsplan
- 31 - Mindre reguleringsendring
- 32 - Bebyggelsesplan iht. reguleringsplan (PBL 1985)
- 33 - Bebyggelsesplan iht. kommuneplanens arealdel (PBL 1985)
- 34 - Områderegulering
- 35 - Detaljregulering

Forklaring planstatus

- 0 - Kun opprettet sak (foreløpig ikke annonsert)
- 1 - Planlegging igangsatt
- 2 - Planforslag
- 3 - Endelig vedtatt arealplan
- 4 - Opphevet
- 5 - Utgått/erstattet
- 6 - Vedtatt plan med utsatt rettsvirkning
- 8 - Overstyrt
- 9 - Avvist
- 10 - Uaktuell/trukket

Påliteligheten av analyseresultatene henger nøye sammen med eiendommens oppmålingskvalitet. Av denne grunn er utvalgt matrikkelinformasjon om eiendommen oppgitt innledningsvis. Legg her spesielt merke til *arealkvalitet* og eventuelle *arealmerknader* knyttet til eiendomsteig(ene). Mer informasjon om eiendommen i Kartverkets innsynsløsning [Se eiendom](#).

I tilfelle matrikkelenheten er part i et jordsameie (brukssameie) med andre matrikkelenheter eller matrikkelenheten har felles teig med annen matrikkelenhet, inngår arealet av felles teig(er) i analysen. Dersom matrikkelenheten er registrert som eier av del av annen matrikkelenhet (ikke jordsameie/brukssameie), inngår imidlertid ikke arealet av teig(er) til det registrerte realsameiet i beregningen.

Eiendommens teiger beskrevet i Matrikkelen

Teigid	Type	Snr	Hovedteig	Beregnet areal	Arealkvalitet	Arealmerknad	Inngår i rapporten
259977841	Grunneiendom	0	Ja	846,9 m ²	Sikker	-	Ja

Dekningsgrad refereres her til prosentvis geometrisk dekning av eiendommen. I enkelte tilfeller vil også arealplaner som kun tangerer eiendommen vises i utlisteringen.

Kommuneplan

PlanID	Plannavn	Ikrafttrådt	Dekningsgrad
65270000	KOMMUNEPLANENS AREALDEL 2018	19.06.2019	100,0 %

Arealformål i kommuneplanen

PlanID	Arealstatus	Arealformål	Beskrivelse	Områdenavn	Dekningsgrad
65270000	1 - Nåværende	1001 - Bebyggelse og anlegg	Øvrig byggesone	ØB	100,0 %

Hensynssoner Gul støy i kommuneplanen

PlanID	Hensynssonetype	Hensynssonenavn	Beskrivelse	Dekningsgrad
65270000	KpStøySone	H220_1	Flystøy gul sone iht. T1442: 2028 og 2060 prognose	100,0 %

Temakart blågrønne strukturer

[Temakart sammenhengende blågrønne strukturer](#)

Planer i nærheten av eiendommen

PlanID	Plantype	Plannavn	Planstatus	Saksnr
16900000	30	YTREBYGDA. GNR 106 BNR 182, NORDRE HJELLESTAD VED EIKENESET	3	200113329
16930000	30	YTREBYGDA. RV 556 HJELLESTADVEGEN, GANG- OG SYKKELVEG BLOMSTERDALEN - HJELLESTAD	3	200204731

Godkjente tiltak i nærheten av eiendommen

Eiendom	Bygningsnr	Endring	Bygningstype	Status	Dato	Saksnr
106/48	139538528	-	Fritidsbygg(hyttersommerh. ol	Bygning godkjent for riving/brenning	26.06.2024	-
106/188	139539761-4	Tilbygg	Enebolig	Igangsettingstillatelse	01.11.2021	202101640
106/211	23585480-1	Tilbygg	Enebolig	Rammetillatelse	05.12.2023	202224520

Andre opplysninger

Hele eller deler av eiendommen antas å være berørt av støy fra flytrafikk over grenseverdier gitt av statlige myndigheter og i kommuneplanens bestemmelser. Antakelsen er basert på overordnede støyberegninger. Dette vil kunne få betydning for behandlingen av plan- og byggesaker som omfatter den aktuelle eiendommen, blant annet medføre utredningsplikt for tiltakshaver/forslagstiller og eventuelt krav om avbøtende tiltak.

Skrevet ut 04. november 2024



Planinformasjon

Opplysningene er gitt etter de dokumenter som finnes i vårt arkiv med direkte betydning for eiendommen og gir ingen garanti med hensyn til fremtidige planer.

Denne informasjonen ikke er uttømmende, og at det gjøres oppmerksom på at det kan være feil i datagrunnlaget.

Noen plankart har også en dårlig oppløsning og er av eldre kvalitet og inneholder heller ikke tegnforklaring til fargebruken. For å unngå feiltolkning bør det for nærmere oppklaring tas kontakt med seksjon for arealinformasjon ved Plan- og bygningsetaten.

Plannivåene

De etterfølgende plannivåene vedtas av Bergen bystyre, kun reguleringsplan gir rettsvirkning til ekspropriasjon, med virkning i 10 år regnet fra kunngjøring av bystyrets vedtak.

Kommuneplan

Kommuneplanens areadel er et virkemiddel for å sikre at arealbruken i kommunen bidrar til å nå de mål som blir vedtatt for kommunens utvikling. Arealdelen brukes for å vise områder der kommunen ønsker en spesiell planinnsats på kommunedelplan- og detaljplannivå, og til å illustrere arealer som er viktige å forvalte på bestemte måter.

Arealdelen inngår i kommuneplanens langsiktige del. Den skal ta utgangspunkt i kommuneplanens overordnede retningslinjer for den fysiske, økonomiske, sosiale og kulturelle utviklingen i kommunen. Arealdelen skal samtidig legges til grunn for og sikre gjennomføringen av de nasjonale og regionale retningslinjene for arealpolitikken.

Kommuneplanens areadel er rettslige bindende for alle arbeid og tiltak som omfattes av Plan- og bygningsloven. Det betyr at grunneiere, rettighetshavere og myndighetene er juridisk bundet av planen. Kommuneplanen skal opp til kommunestyret til vurdering i gjennomsnitt hvert fjerde år. Kommuneplanens areadel 2018 - 2030, KPA 2018. Arealplan-ID 65270000 ble vedtatt i Bergen bystyre onsdag 19.juni 2019.

Les mer her:

<https://www.bergen.kommune.no/politikk/bystyret/bystyret-2015-2019/7014/7018/article-162001>

Kommunedelplan

Kommunedelplanene er en del av kommuneplanens areadel, men kan for eksempel være en mer detaljert utdyping for et geografisk område som tettsted, kystsonen eller et bestemt tema med tilhørende kartdel med bestemmelser. En kommunedelplans areadel har formelt samme innhold, behandlingsform og rettsvirkning som en kommuneplan.

I likhet med arealdelen for hele kommunen består den geografiske kommunedelplanen av kart og bestemmelser med tilhørende planbeskrivelse.

Reguleringsplan

Hensikten med reguleringsplan, er å fastsette mer i detalj hvordan grunnen innenfor planens begrensningsslinje skal nyttes eller vernes. Reguleringsplan er også i mange tilfeller nødvendig rettsgrunnlag for gjennomføring av tiltak og utbygging, herunder ved eventuell ekspropriasjon. Reguleringsplan består av ett eller flere kart med eventuelle tilhørende bestemmelser. Planen kan inneholde ett eller flere hoved- og/eller underformål, hver for seg eller i kombinasjon, eventuelt i rekkefølge.

Planen gjelder på ubestemt tid inntil den blir endret eller opphevet. Imidlertid kan ny areadel til kommuneplan sette rettsvirkningene av reguleringsplanen helt eller delvis til side. En reguleringsplan vil virke fremover i tid slik at den bare fanger opp nye tiltak og ny/endret bruk av arealer.

Plankart

Plankartet gir deg en oversikt over planene rundt eiendommen. Kartet kan inkludere et kartutsnitt av kommuneplanen, kommunedelplaner og reguleringsplaner.



BERGEN
KOMMUNE



BERGEN
KOMMUNE

Kommuneplanens arealdel

Byrådsavdeling for klima, miljø og byutvikling

Plan- og bygningsetaten

Målestokk: 1:1000

Dato: 04.11.2024


Arealplan-ID: 65270000

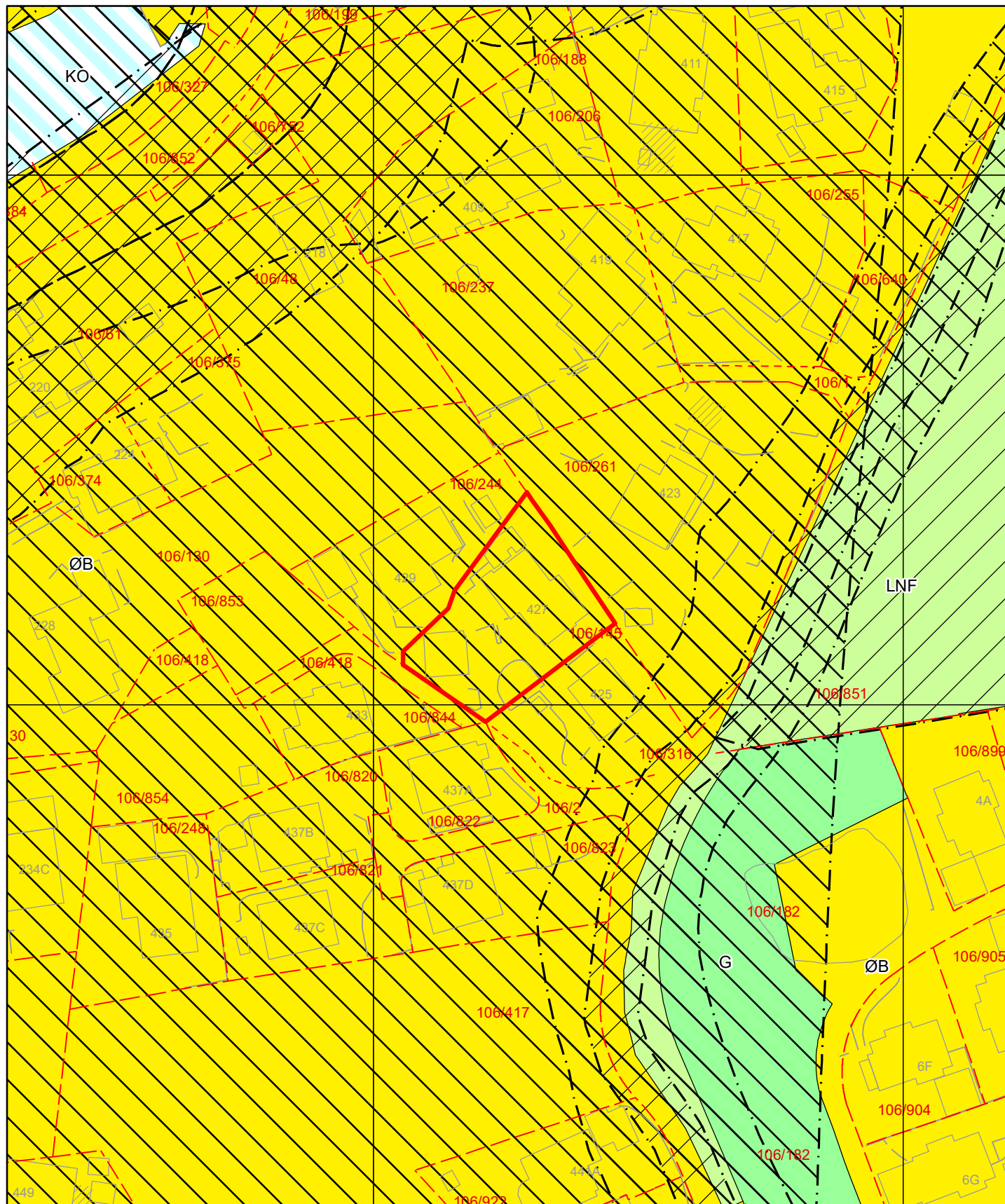
Gnr/Bnr/Fnr: 106/145/0/0

Adresse: Grimseidvegen 427












For fullstendig oversikt over gjeldende plansituasjon, se <https://www.arealplaner.no/bergen4601>

 Eiendomsmarkering (1)



Tegnforklaring for kommuneplan

	Arealformålgrense	KPA2018 Arealformål	
	Angitthensyn kulturmiljø		Øvrig byggesone
	Angitthensyn landskap		Grønnstruktur
	Støysone gul		LNF
	Støysone rød		Kombinerte formål i sjø og vassdrag



Basiskart

Byrådsavdeling for klima, miljø og byutvikling

Plan- og bygningsetaten

Målestokk v/A4: 1:500

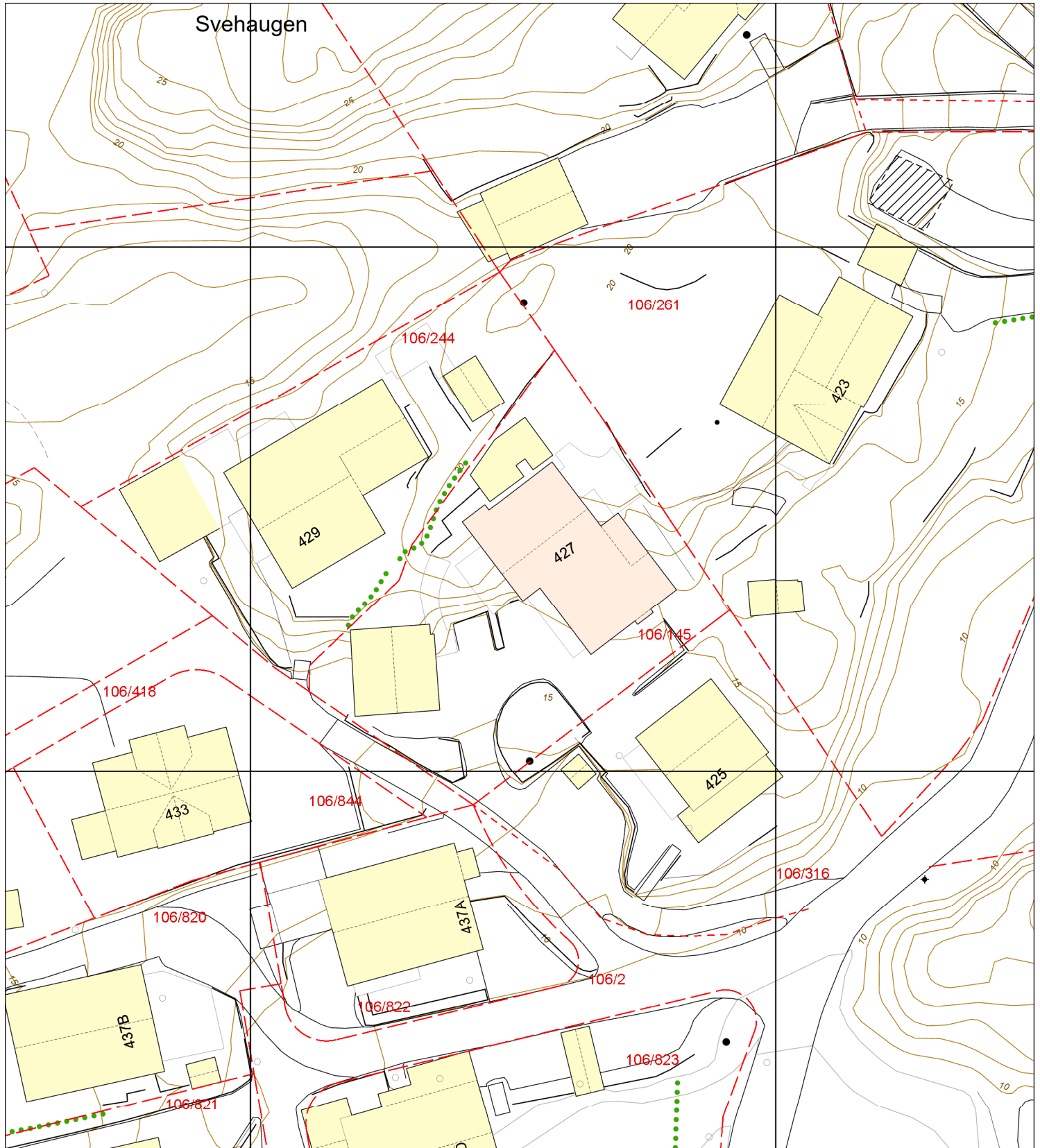
Dato: 04.11.2024

Gnr/Bnr/Fnr/Snr: 106/145/0/3

Adresse: Grimseidvegen 427, 5259 HJELLESTAD



BERGEN
KOMMUNE



- Eiendomsgrense - sikker
- - - Eiendomsgrense - usikker
- Bygning
- ▨ Registrert tiltak bygg
- Fredet bygg

- - - Registrert tiltak anlegg
- Kulturminne
- - - Gangveg og sti
- - - Traktorveg
- InnmåltTre

- Allé
- Hekk
- EL belysningspunkt
- ⚡ EL Nettstasjon
- Ledning kum

- Mast
- ⚡ Skap
- Høydekurve
- ▲ Fastmerker